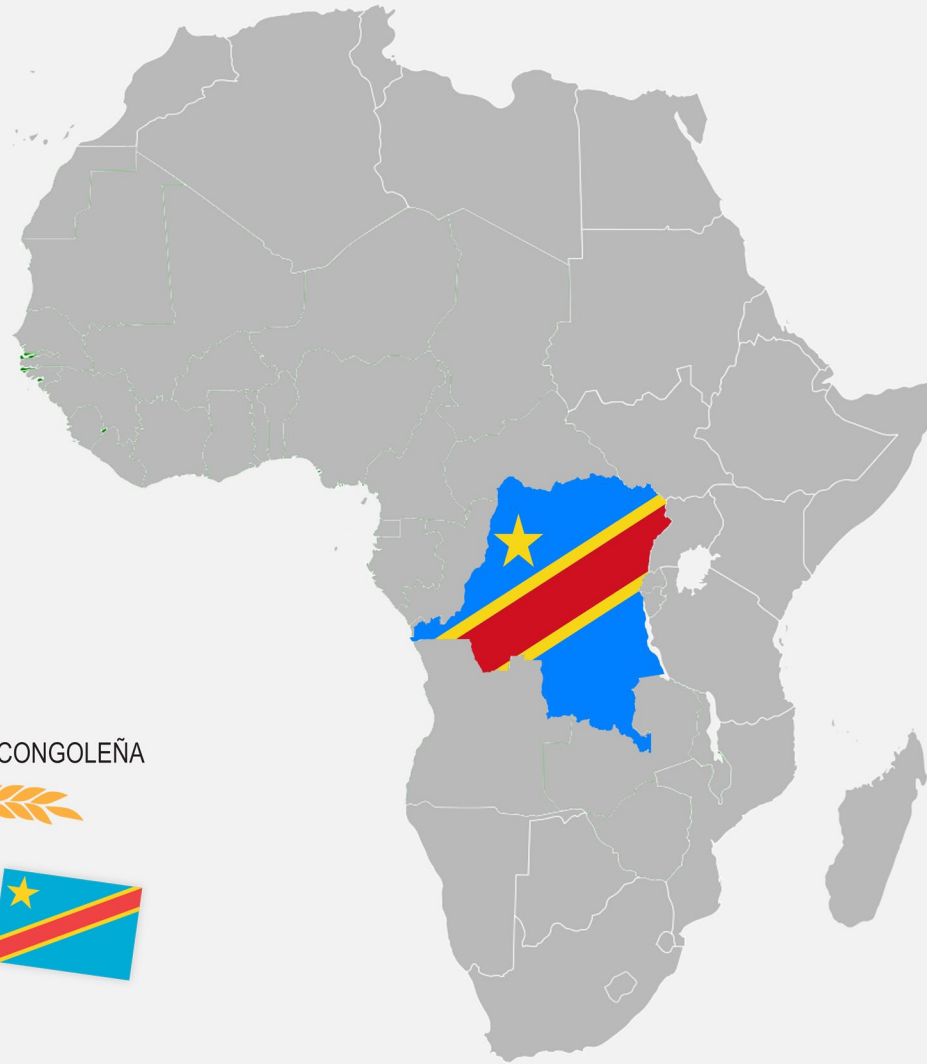


# ANEXO MAPAS



CÁMARA de COMERCIO ARGENTINO-RDCONGOLEÑA  
C.A.R.D.C.O





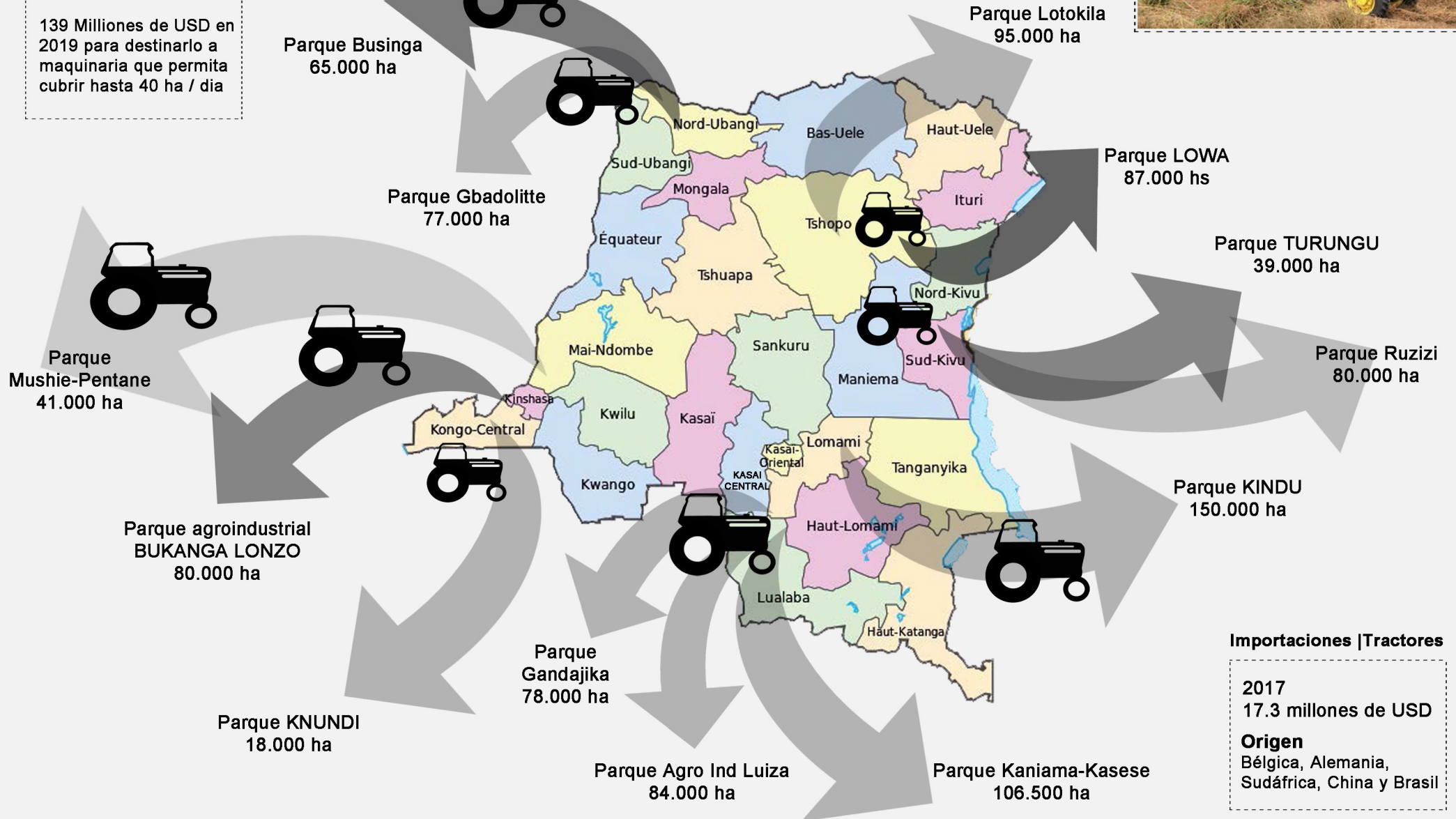
# PARQUES AGROINDUSTRIALES EN DESARROLLO 2019-2024 FINANCIAMIENTO PÚBLICO-PRIVADO

## MAQUINARIA AGRÍCOLA



### INVERSIÓN PÚBLICA

139 Millones de USD en 2019 para destinarlo a maquinaria que permita cubrir hasta 40 ha / día



### Importaciones |Tractores

2017  
17.3 millones de USD

**Origen**  
Bélgica, Alemania,  
Sudáfrica, China y Brasil



**RED VIAL 145.000 Km**

- 20. 700km de rutas nacionales;
- 20. 200 km de rutas regionales primarias ;
- 17. 200 km de rutas regionales secundarias ;
- Resto son rutas de servicio agrícola o de interés local.

26 Provincias  
2.345.410 km2

TIPO DE RUTA		RUTAS NACIONALES PRIORITARIAS	RUTAS PROVINCIALES		DISTANCIA
			PRIMARIAS	SECUNDARIAS	
RUTAS DE TIERRA	Distancia en km	17. 501	20. 201	17. 245	54. 947
	%	84,62	100	100	94,53
RUTAS CON ASFALTO	Distancia en km	3.182	0	0	3. 182
	%	15,38	0	0	5,47
TOTAL	Distancia en km	20.683	20. 201	17. 245	58. 129
	%	35,5	34,7	29,7	100

**KILOMETROS**

RUTAS NACIONALES	RUTAS REGIONALES		TOTALES
	PRIMARIAS	SECUNDARIAS	
7551	6258	6233	19069

NORTE



ESTE

**KILOMETROS**

RUTAS NACIONALES	RUTAS REGIONALES		TOTALES
	PRIMARIAS	SECUNDARIAS	
2903	2639	1932	7474



OESTE

**KILOMETROS**

RUTAS NACIONALES	RUTAS REGIONALES		TOTALES
	PRIMARIAS	SECUNDARIAS	
3547	4396	4029	11792

CENTRO

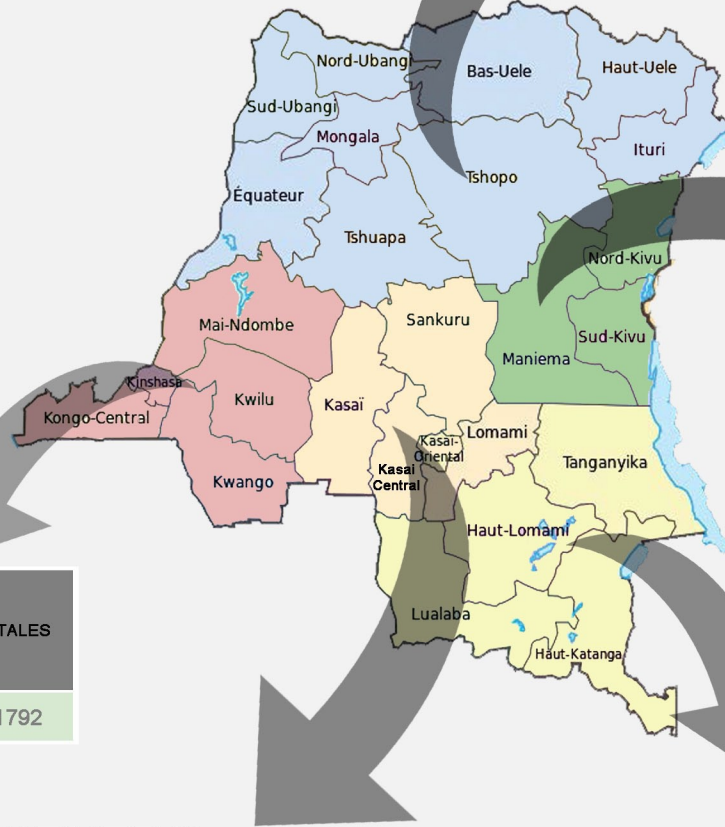

**KILOMETROS**

RUTAS NACIONALES	RUTAS REGIONALES		TOTALES
	PRIMARIAS	SECUNDARIAS	
3366	2857	2093	8316

SUR

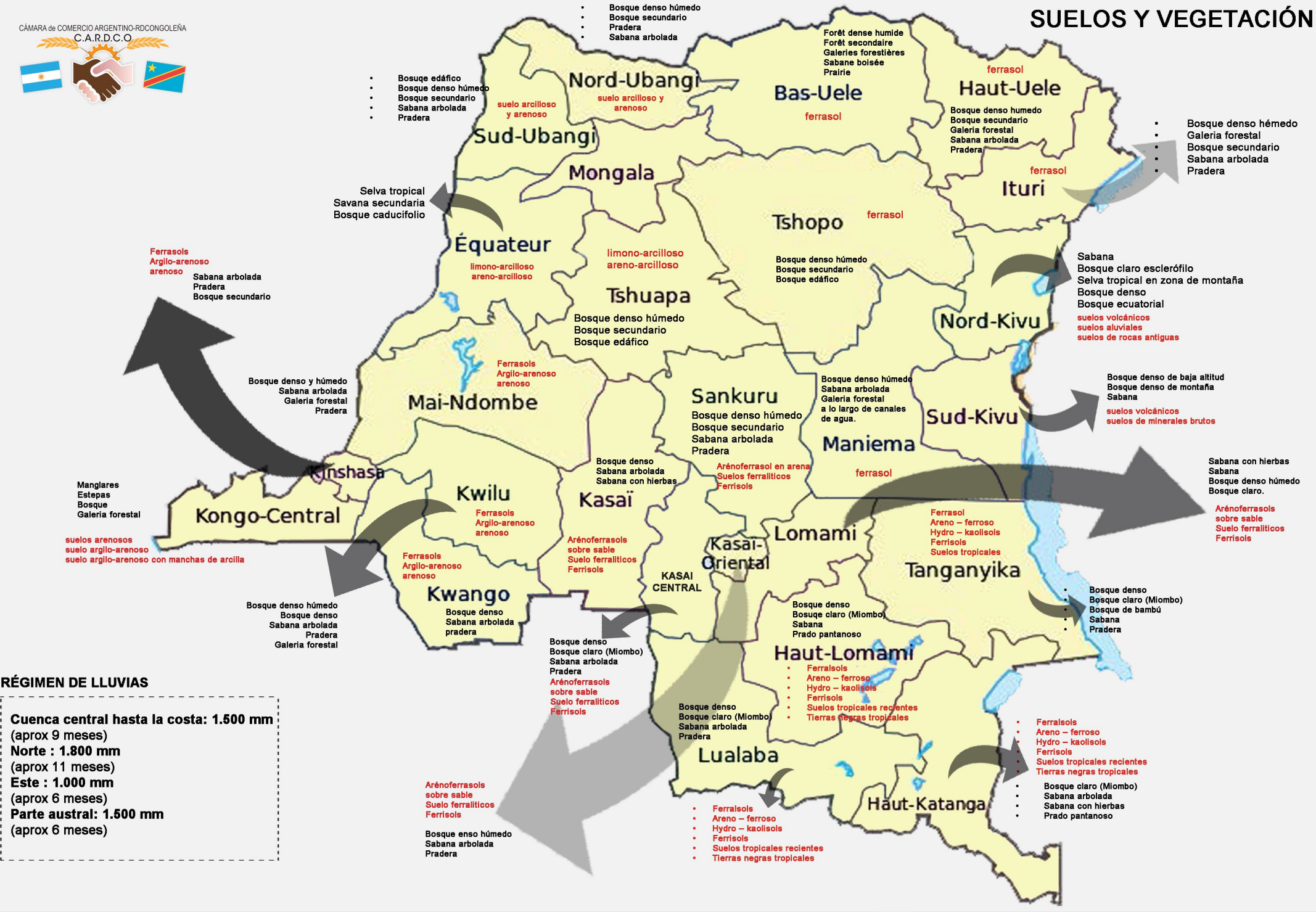
**KILOMETROS**

RUTAS NACIONALES	RUTAS REGIONALES		TOTALES
	PRIMARIAS	SECUNDARIAS	
4064	4024	2958	11046





# SUELOS Y VEGETACIÓN



## RÉGIMEN DE LLUVIAS

**Cuenca central hasta la costa: 1.500 mm**  
(aprox 9 meses)  
**Norte : 1.800 mm**  
(aprox 11 meses)  
**Este : 1.000 mm**  
(aprox 6 meses)  
**Parte austral: 1.500 mm**  
(aprox 6 meses)

- Bosque edáfico
- Bosque denso húmedo
- Bosque secundario
- Sabana arbolada
- Pradera

- Bosque denso húmedo
- Bosque secundario
- Pradera
- Sabana arbolada

- Bosque denso húmedo
- Galeria forestal
- Bosque secundario
- Sabana arbolada
- Pradera

- Sabana
- Bosque claro esclerófilo
- Selva tropical en zona de montaña
- Bosque denso
- Bosque ecuatorial
- suelos volcánicos
- suelos aluviales
- suelos de rocas antiguas

- Bosque denso de baja altitud
- Bosque denso de montaña
- Sabana
- suelos volcánicos
- suelos de minerales brutos

- Sabana con hierbas
- Sabana
- Bosque denso húmedo
- Bosque claro.

- Arénoferralsols sobre sable
- Suelo ferralíticos
- Ferrisols

- Bosque denso
- Bosque claro (Miombo)
- Bosque de bambú
- Sabana
- Pradera

- Ferralsols
- Areno – ferroso
- Hydro – kaolisols
- Ferrisols
- Suelos tropicales recientes
- Tierras negras tropicales

- Bosque claro (Miombo)
- Sabana arbolada
- Sabana con hierbas
- Prado pantanoso

- Ferralsols
- Areno – ferroso
- Hydro – kaolisols
- Ferrisols
- Suelos tropicales recientes
- Tierras negras tropicales

- Arénoferralsols sobre sable
- Suelo ferralíticos
- Ferrisols

- Bosque enso húmedo
- Sabana arbolada
- Pradera



# PROVINCIAS ZONA ESTE | RDCONGO



**ITURI**  
CAPITAL: Bunia  
HAB: 4 241 236  
SUP: 65 658 km<sup>2</sup>  
DISTRITOS: S/I

**PLANES URBANOS**  
- Mejora de rutas y calles

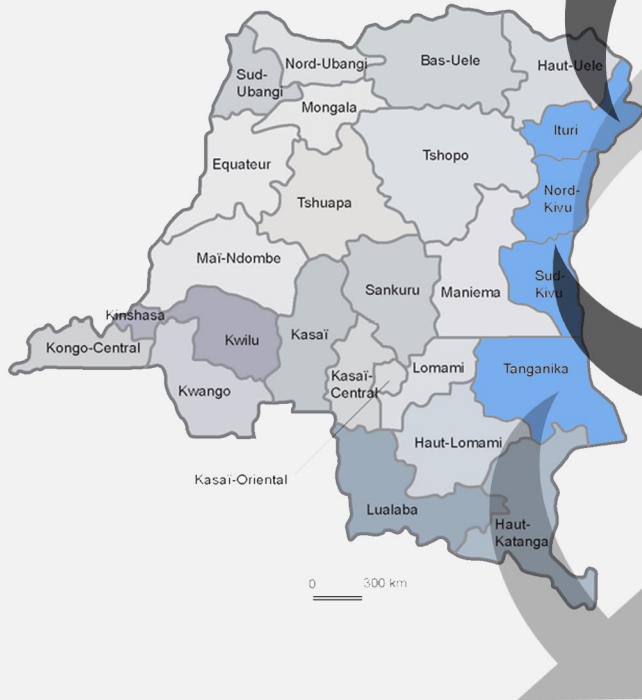
**NORD KIVU**  
CAPITAL: Goma  
HAB: 6 655 000  
SUP: 59 483 km<sup>2</sup>  
DISTRITOS: 6

**PLANES URBANOS**  
- Mejora de rutas y calles



**SUD KIVU**  
CAPITAL: Bukavu  
HAB: 5 772 000  
SUP: 69 130 km<sup>2</sup>  
DISTRITOS: 8

**PLANES URBANOS**  
- Mejora de rutas y calles




**TANGANIKA**  
CAPITAL: Kalemie  
HAB: 3,035,852  
SUP: 134,940 km<sup>2</sup>  
DISTRITOS: 6

**PLANES URBANOS**  
- Mejora de rutas y calles





# PROVINCIAS ZONA OESTE | RDCONGO



**KINSHASA**  
CAPITAL: Kinshasa  
HAB: 12 millones  
SUP: 9.965 km<sup>2</sup>  
DISTRITOS:

- PLANES URBANOS**
- Mejora de rutas y calles
  - Evaluar sistemas de transporte
  - Recolección de residuos



**MAI NDOMBE**  
CAPITAL: Inombe  
HAB: 1.768.327 millones  
SUP: 127.465 km<sup>2</sup>  
DISTRITOS:

- PLANES URBANOS**
- Mejora de rutas y calles



**KWILU**  
CAPITAL: Kikwit  
HAB: 1.400.000 millones  
SUP: 78.219 km<sup>2</sup>  
DISTRITOS:

- PLANES URBANOS**
- Mejora de rutas y calles



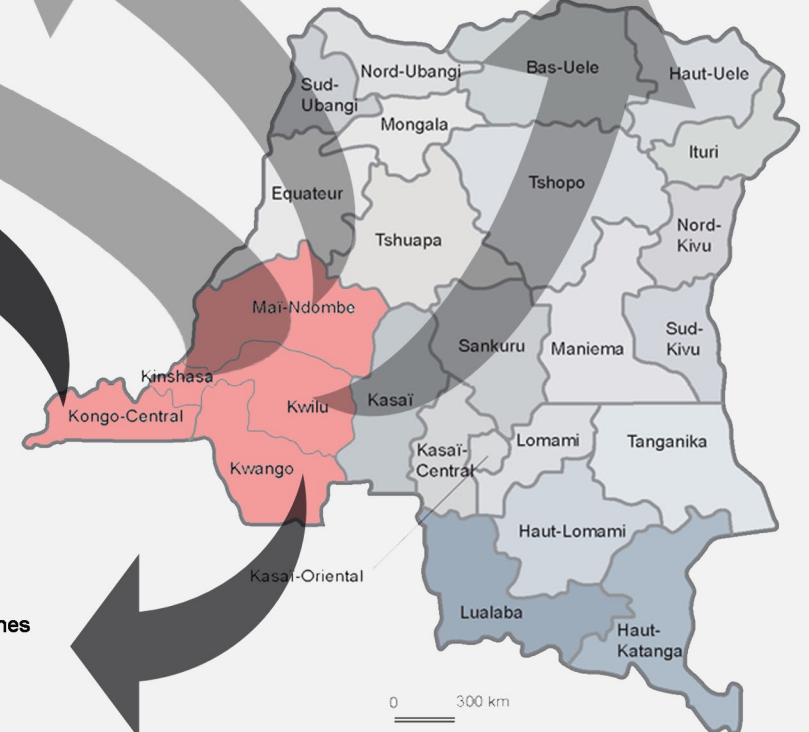
**KONGO CENTRAL**  
CAPITAL: Matadi  
HAB: 4.522.942 millones  
SUP: 53.920 km<sup>2</sup>  
DISTRITOS: 16

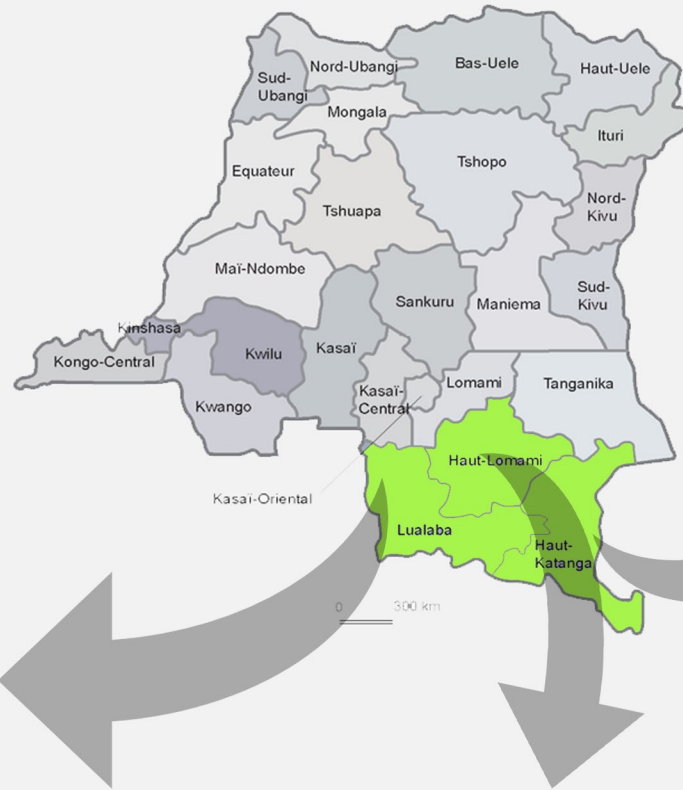
- PLANES URBANOS**
- Mejora del puerto
  - Evaluar sistemas de transporte



**KWANGO**  
CAPITAL: Kenge  
HAB: 4.612.429 millones  
SUP: 89.974 km<sup>2</sup>  
DISTRITOS:

- PLANES URBANOS**
- Mejora de rutas y calles





**LUALABA**  
CAPITAL: Kolwezi  
HAB: 1 670 000  
SUP: 121 308 km<sup>2</sup>  
DISTRITOS:

**PLANES URBANOS**  
- Mejora de rutas y calles



**HAUT KATANGA**  
CAPITAL: Lubumbashi  
HAB: 3,960,945  
SUP: 132,425 km<sup>2</sup>  
DISTRITOS:

**PLANES URBANOS**  
- Mejora de rutas y calles  
- Tratamiento de aguas  
- Residuos.



**HAUT LOMAMI**  
CAPITAL: Kamina  
HAB: 2,540,127  
SUP: 108,204 km<sup>2</sup>  
DISTRITOS: 5

**PLANES URBANOS**  
- Mejora de rutas y calles



# PROVINCIAS ZONA CENTRO | RD CONGO

CÁMARA de COMERCIO ARGENTINO-RDCONGOLEÑA

C.A.R.D.C.O



**TSHOPO**  
 CAPITAL: Kisangani  
 HAB: 1 579 079  
 SUP: 199.567 km<sup>2</sup>  
 DISTRITOS:

**PLANES URBANOS**  
 - Mejora de rutas y calles



**TSHUAPA**  
 CAPITAL: Boende  
 HAB: 1,316,855  
 SUP: 132,940 km<sup>2</sup>  
 DISTRITOS:

**PLANES URBANOS**  
 - Mejora de rutas y calles



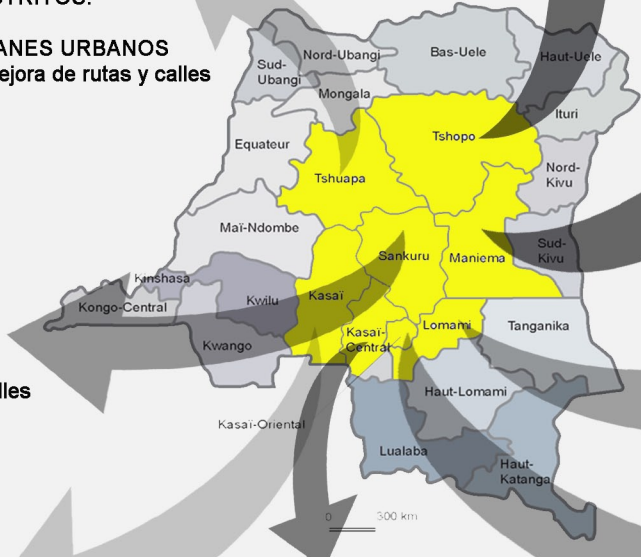
**MANIEMA**  
 CAPITAL: Kindu  
 HAB: 2,049,300  
 SUP: 132,520 km<sup>2</sup>  
 DISTRITOS: 7

**PLANES URBANOS**  
 - Mejora de rutas y calles



**SANKURU**  
 CAPITAL: Lusambo  
 HAB: 1,374,239  
 SUP: 105,000 km<sup>2</sup>  
 DISTRITOS: 6

**PLANES URBANOS**  
 - Mejora de rutas y calles



**LOMAMI**  
 CAPITAL: Kabinda  
 HAB: 2 048 839  
 SUP: 56 426 km<sup>2</sup>  
 DISTRITOS: 7

**PLANES URBANOS**  
 - Mejora de rutas y calles



**KASAI**  
 CAPITAL: Tshikapa  
 HAB: 3 199 891  
 SUP: 95 631 km<sup>2</sup>  
 DISTRITOS: 5

**PLANES URBANOS**  
 - Mejora de rutas y calles



**KASAI CENTRAL**  
 CAPITAL: Kananga  
 HAB: 2,976,806  
 SUP: 59,111 km<sup>2</sup>  
 DISTRITOS:

**PLANES URBANOS**  
 - Mejora de rutas y calles



**KASAI ORIENTAL**  
 CAPITAL: Mbuji-Mayi  
 HAB: 5,475,398  
 SUP: 9,545 km<sup>2</sup>  
 DISTRITOS: 5

**PLANES URBANOS**  
 - Mejora de rutas y calles





# PROVINCIAS ZONA NORTE | RDCONGO



**NORD UBANGI**  
CAPITAL: Gbadolite  
HAB: 1,482,076  
SUP: 56,644 km<sup>2</sup>  
DISTRITOS: 4

PLANES URBANOS  
- Mejora de rutas y calles



**MONGALA**  
CAPITAL: Lisala  
HAB: 1 793 564  
SUP: 58 141 km<sup>2</sup>  
DISTRITOS: 4

PLANES URBANOS  
- Mejora de rutas y calles



**SUD UBANGI**  
CAPITAL: Gemena  
HAB: 1,482,076  
SUP: 56,644 km<sup>2</sup>  
DISTRITOS: 4

PLANES URBANOS  
- Mejora de rutas y calles



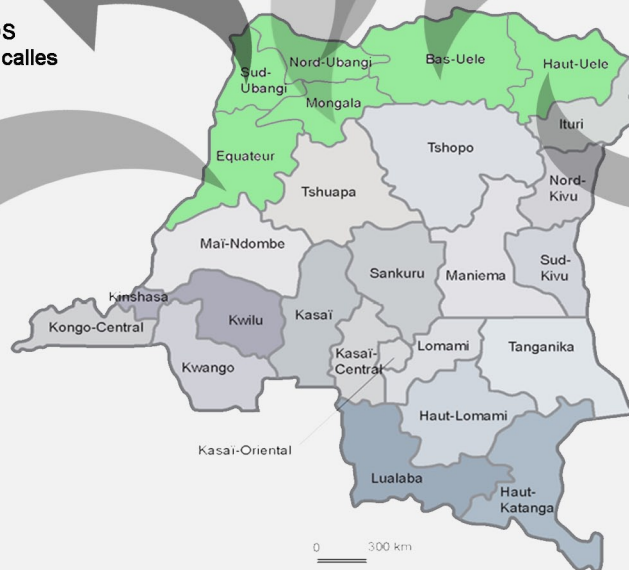
**BAS UELE**  
CAPITAL: Buta  
HAB: 1 093 845  
SUP: 148 331 km<sup>2</sup>  
DISTRITOS: 6

PLANES URBANOS  
- Mejora de rutas y calles



**EQUATEUR**  
CAPITAL: Mbandaka  
HAB: 1 626 606  
SUP: 103.902 km<sup>2</sup>  
DISTRITOS: 7

PLANES URBANOS  
- Mejora de rutas y calles



**HAUT UELE**  
CAPITAL: Isiro  
HAB: 1,920,867  
SUP: 89,683 km<sup>2</sup>  
DISTRITOS: 6

PLANES URBANOS  
- Mejora de rutas y calles

CÁMARA de COMERCIO ARGENTINO-RDCONGOLEÑA  
**C.A.R.D.C.O**

